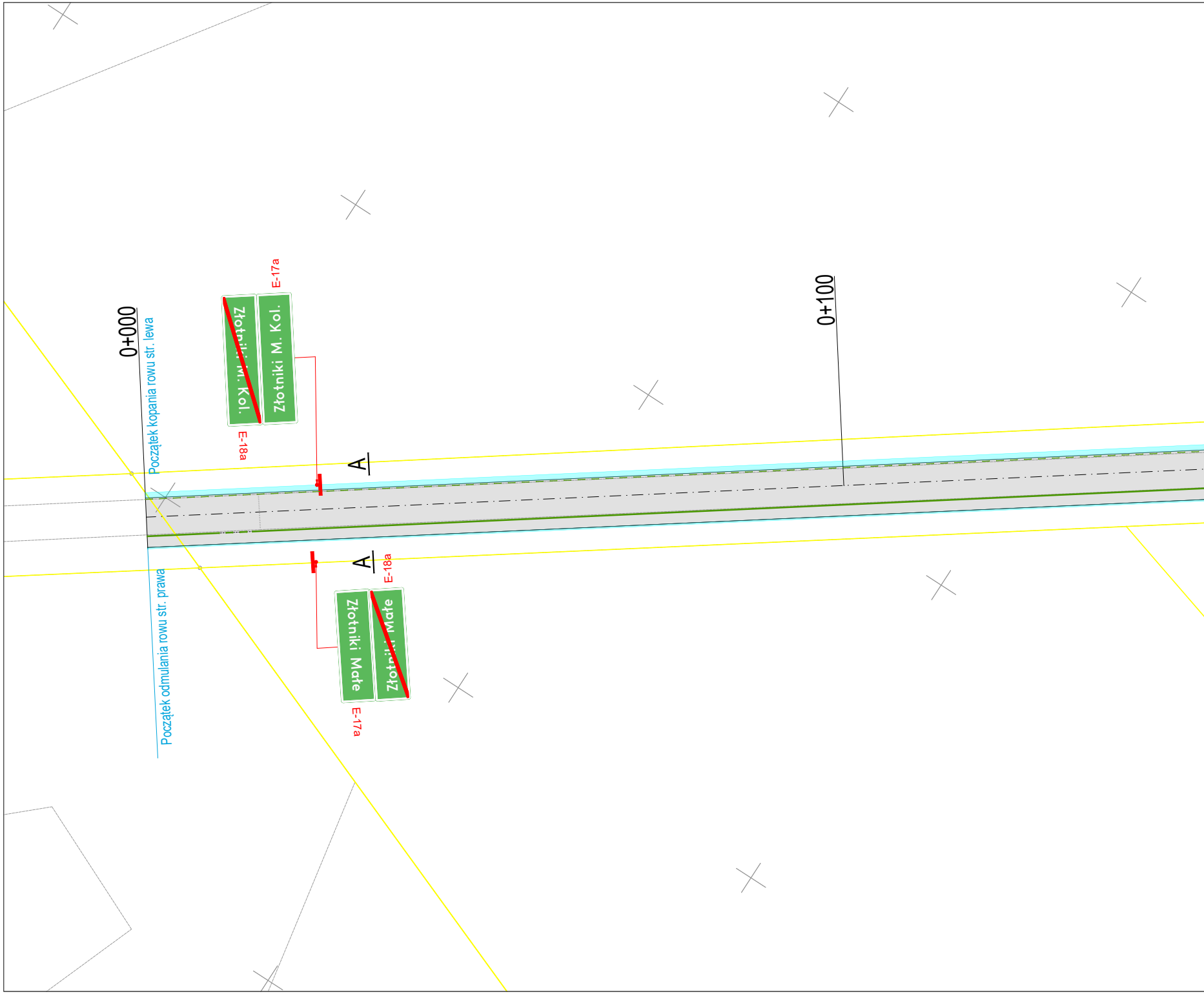
0+000
Początek kopania rowu str. lewa
Początek odmulania rowu str. prawa
E-17a
~~Złotniki M. Kol.~~
Złotniki M. Kol.
E-18a
A
A
E-18a
Złotniki Małe
~~Złotniki Małe~~
E-17a
0+100

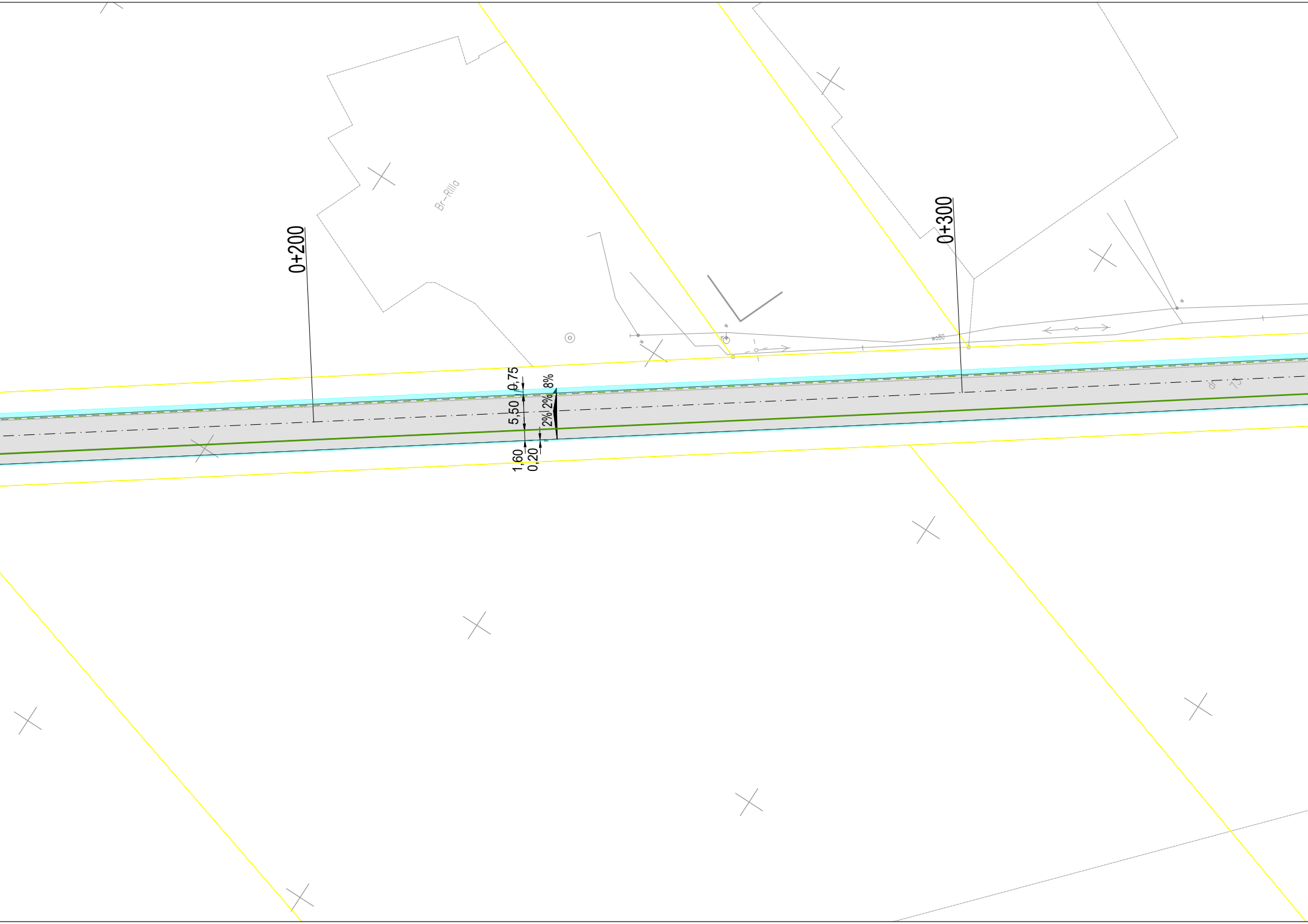
0+200
0+300
Br-Rilla
w80
0,75
5,50
1,60
0,20
8%
2%
2%

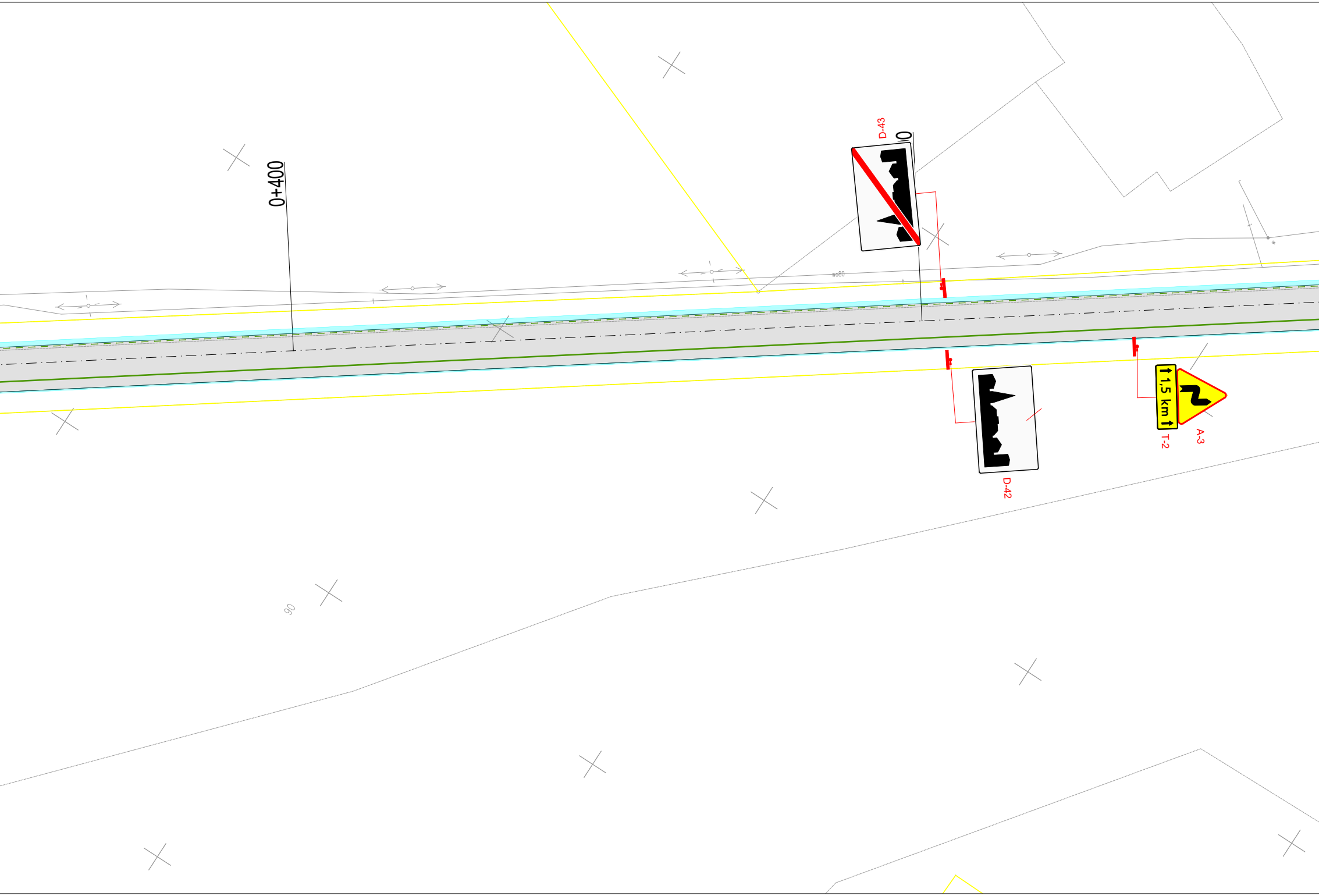
0+400
D-43
0
D-42
1,5 km
T-2
A-3
90

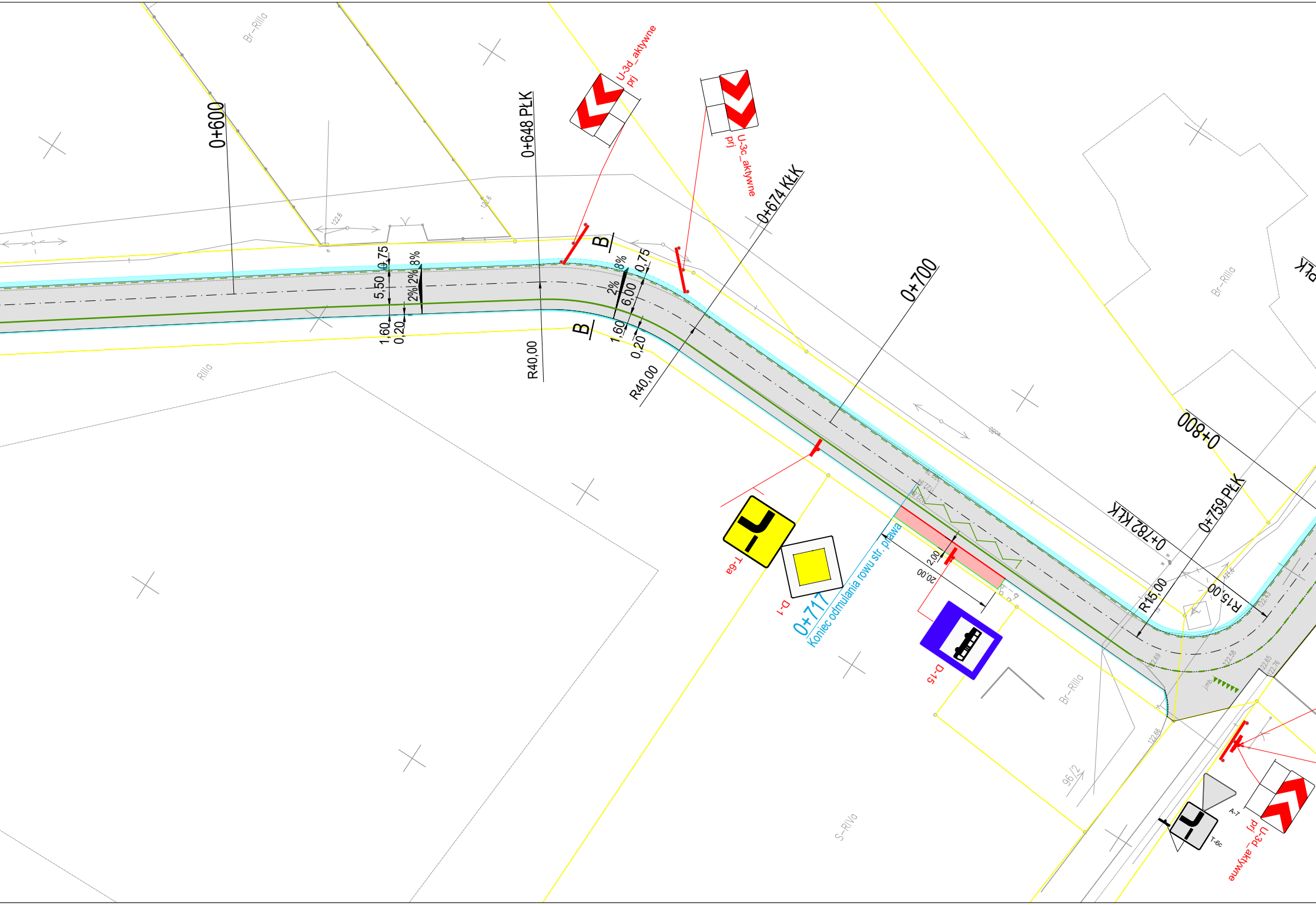
Br-RIIIa
0+600
0+648 PŁK
U-3d_aktywne
prj
U-3c_aktywne
prj
0+674 KŁK
0+700
B
B
0,75
5,50
1,60
0,20
8%
2%
2%
8%
2%
0,75
6,00
1,60
0,20
R40,00
R40,00
RIIIa
122,6
122,6
Br-RIIIa
T-6a
D-1
0+717
Koniec odmulania rowu str. prawa
2,00
20,00
D-15
0+800
0+782 KłK
0+759 PŁK
R15,00
R15,00
122.69
122.58
122.65
122.76
122.43
122.66
121.6
j.mb.
Br-RIIIa
96/2
S-RIVa
A-7
T-6c
U-3d_aktywne
prj

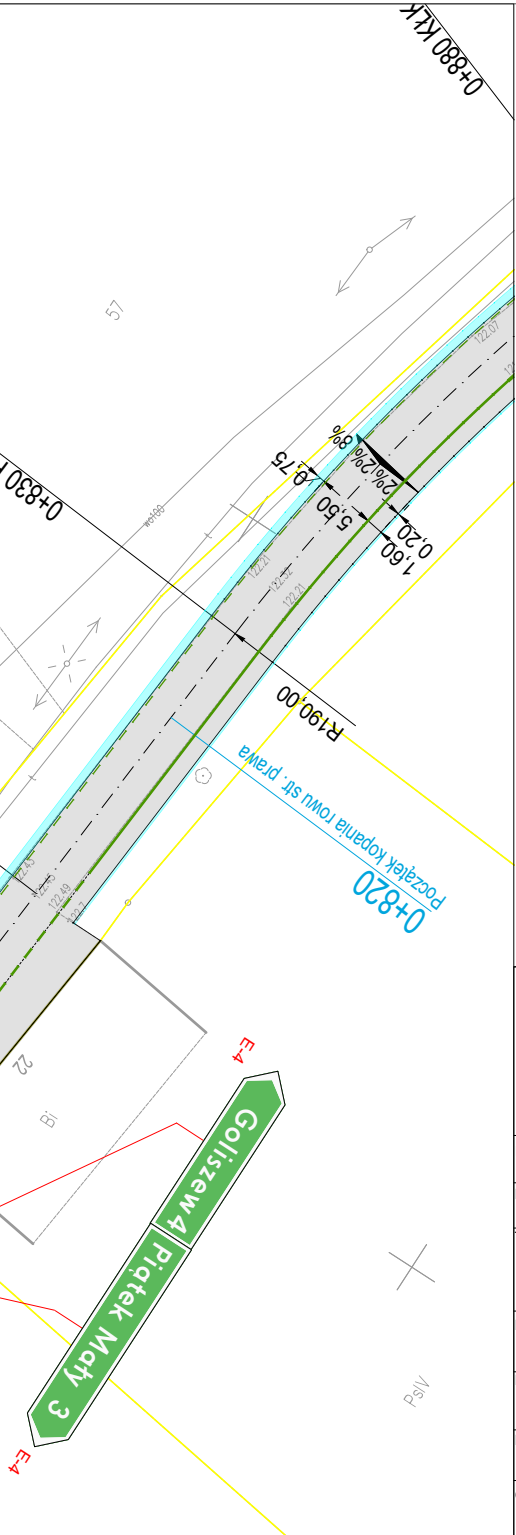
0+880 Kt.K
0+830
57
0,75
5,50
0,20
1,60
2%
2%
8%
R190,00
początek kopania rowu str. prawa
0+820
22
Bi
E-4
Gołiszew 4
Piątek Mały 3
E-4
PsIV

PROJEKT STAŁEJ ORGANIZACJI RUCHU
SKALA1:500

Legenda:

A-7 Projektowane docelowe oznakowanie drogi
🟥 Projektowany peron z kostki betonowej
🟦 Pobocza
⬜ Nawierzchnia jezdni i pasa ruchu dla rowerów
— Projektowana krawędź jezdni
— Istniejący krawężnik 15x30x100 wystający 12 cm
— Projektowany krawężnik 15x30x100 wystający 12 cm
······ Betonowy krawężnik 15x30x100 obniżony
— Obrzeże betonowe 8x30x100

ZAKŁAD USŁUG PROJEKTOWO-BUDOWLANYCH
"R-PROJEKT"
ul. Ks. W. Blizińskiego 1
62-850 Lisków
tel. 606 471 330
email: rygas.projekt@gmail.com

INWESTOR : Gmina Żelazków
Żelazków 138, 62-817 Żelazków

NAZWA OBIEKTU: Droga powiatowa nr 4587P
branża: Inżynieria ruchu

TEMAT OPRACOWANIA:
Przebudowa drogi powiatowej nr 4587P na odcinku
od Złotnik Wielkich do granicy gminy Żelazków

LOKALIZACJA:
Złotniki Małe , Złotniki Wiekie
gm.Żelazków

dz.: 73, 97/2 - obr.0023 Złotniki Małe
dz.: 54, 65, 122/1 - obr. Złotniki Wielkie
jedn. ewid 300711_2 Żelazków

RYSUNEK: Projekt stałej organizacji ruchu
nr rysunku: 2
skala: 1:500

PROJEKTANT : inż. Arkadiusz Rygas
WKP/0300/POOD/13
podpis:

OPRACOWAŁ: inż. Arkadiusz Rygas
podpis: